

Fiche randonnée

Titre: La balade des papillons (La Quinte, 72) COMMUNE ADHÉRENTE

Description: La Quinte : À « cinq lieues gauloises » du Mans

Partant du centre de celle qu'on appelait au XVI^e siècle « Notre Dame de la Quinte », cette boucle bucolique est une halte apaisante à dix kilomètres du Mans. Elle emprunte des routes très peu fréquentées qui surplombent des paysages champêtres à perte de vue. Une balade idéale pour vous ressourcer au cœur de la magnifique campagne quintoise.

Commune adhérente au programme des Balades de Chico, La Quinte met en œuvre des initiatives innovantes pour rendre sa commune et sa campagne plus inclusive et accessible à tous les types de mobilité.

Précautions particulières


- L'itinéraire emprunte des routes peu passantes. Assurez-vous toutefois d'être bien visibles et de vous déplacer en faisant face à la circulation.
- Il n'y a pas de bancs pour se reposer sur la boucle de 5,4 km. Nous invitons donc à la prudence pour les personnes qui se fatiguent rapidement.



Conseils


- Il n'y a pas de points d'eau sur la boucle. Prévoir de quoi se désaltérer.
- De longues sections au soleil. Prévoir une protection (chapeau, crème solaire, ombrelle, etc.). Déconseillé en cas de grosse chaleur.
- La balade est longue, mais les paysages à découvrir vous récompenseront de vos efforts. Allez à votre rythme et prenez votre temps!


Accessibilité

 Départ au parking de la salle des Fêtes (stationnement PMR)


 Accessible par autobus (Aléop, ligne 209 au départ du Mans). L'arrêt se trouve sur la place de l'église, à 200 mètres du point de départ.

  La balade est longue (5,4 km). Un accompagnement est recommandé.

 Routes goudronnées roulantes, praticables en fauteuil et poussette.

 Dénivelé modéré, quelques pentes un peu plus importantes pouvant nécessiter de l'aide selon la condition physique.

 Pas de bancs sur le parcours. Déconseillée aux personnes se fatiguant rapidement.

 Portions ensoleillées, prévoir une protection adéquate. Déconseillé en cas de forte chaleur.

 Pas de possibilité de se désaltérer sur le parcours. Prévoir de quoi s'hydrater.

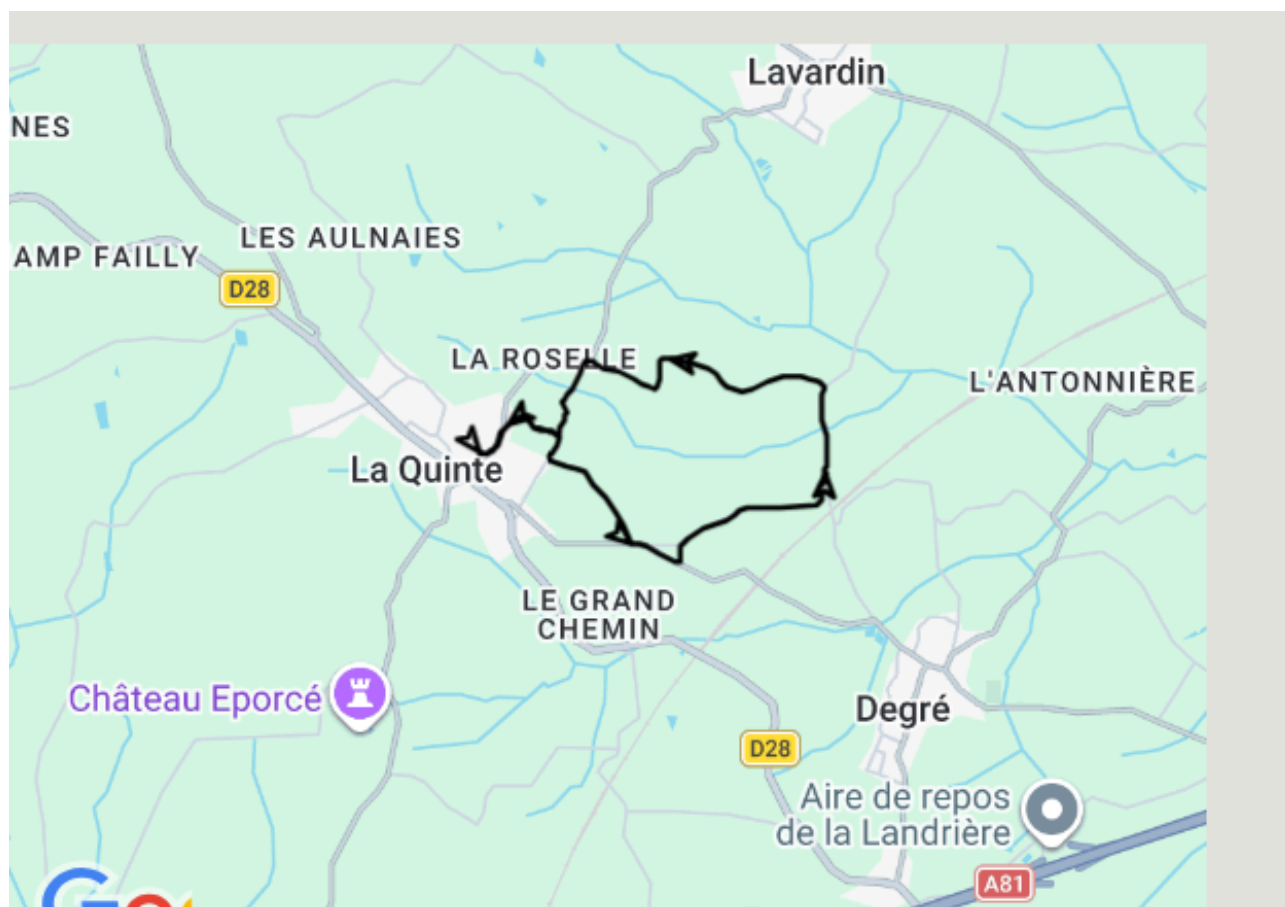
 Praticable par tous les temps.

Ville: La Quinte

Distance: 5,4km

Dénivelé:
70,96063232421895m

Fiche randonnée





21:44

📍 5G 📶 🔋 30



21:44





21:13 [camera icon] [cloud icon]

[location icon] [5G icon] [signal strength icon] [35 notifications icon]



21:13

📍 5G 📶 🔔 35



21:14 [camera icon] [cloud icon]

[5G signal icon] [cellular signal icon] [35 notifications icon]



